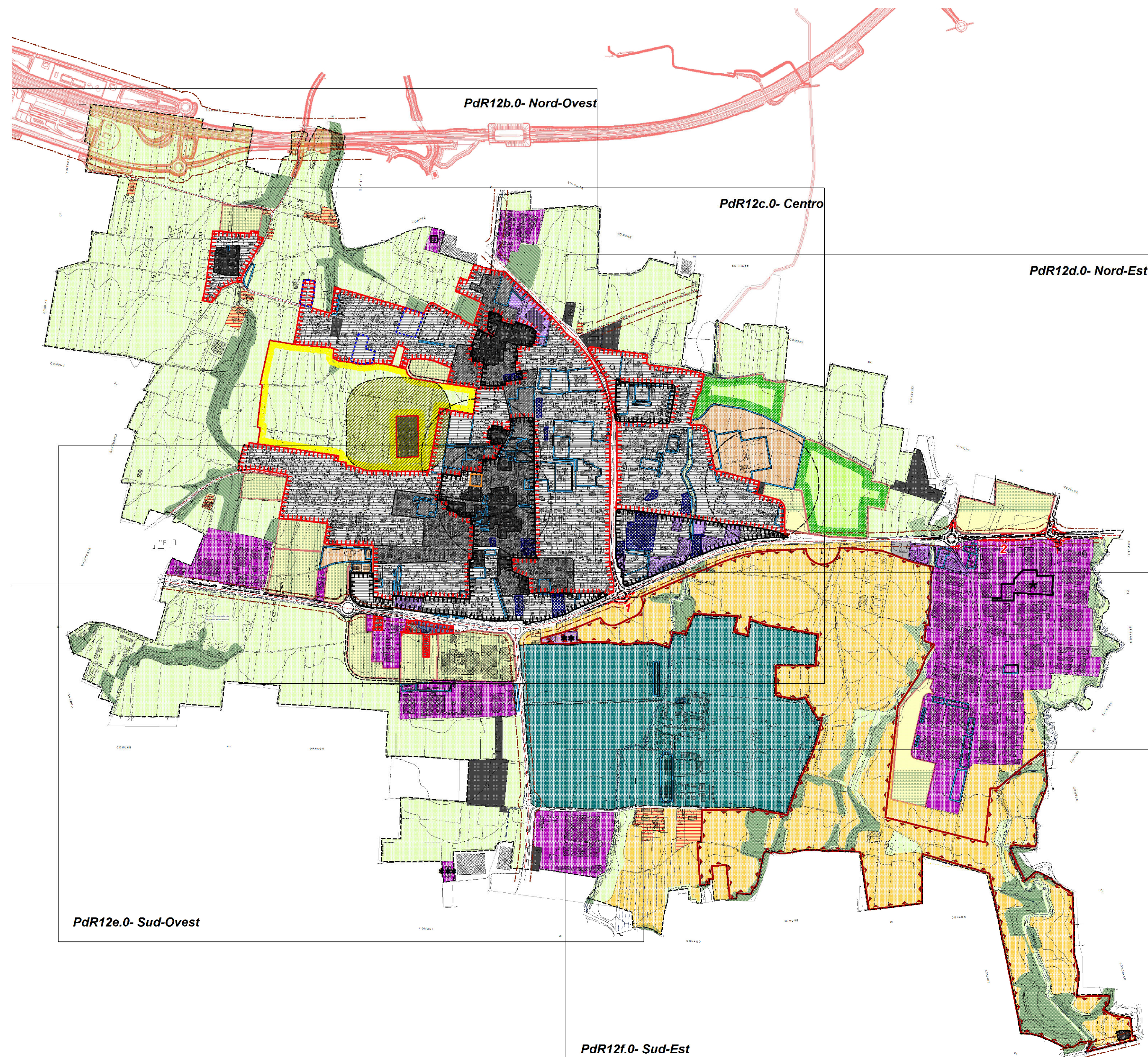


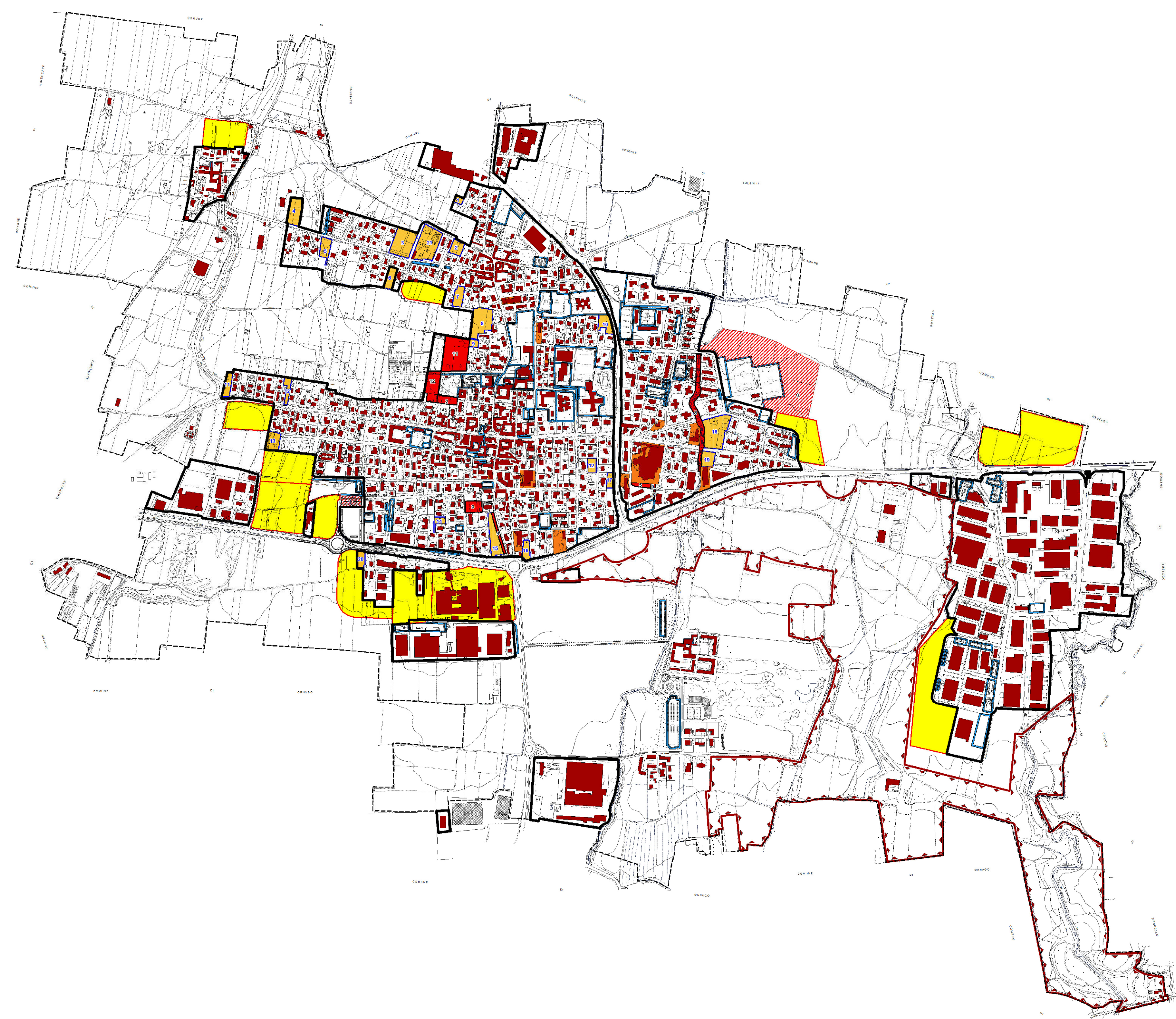
Documento di Piano vigente: tavola DdP21.1 Azioni di governo del territorio

0 100 200 300 400 500 600 700 800 900 1.000 metri



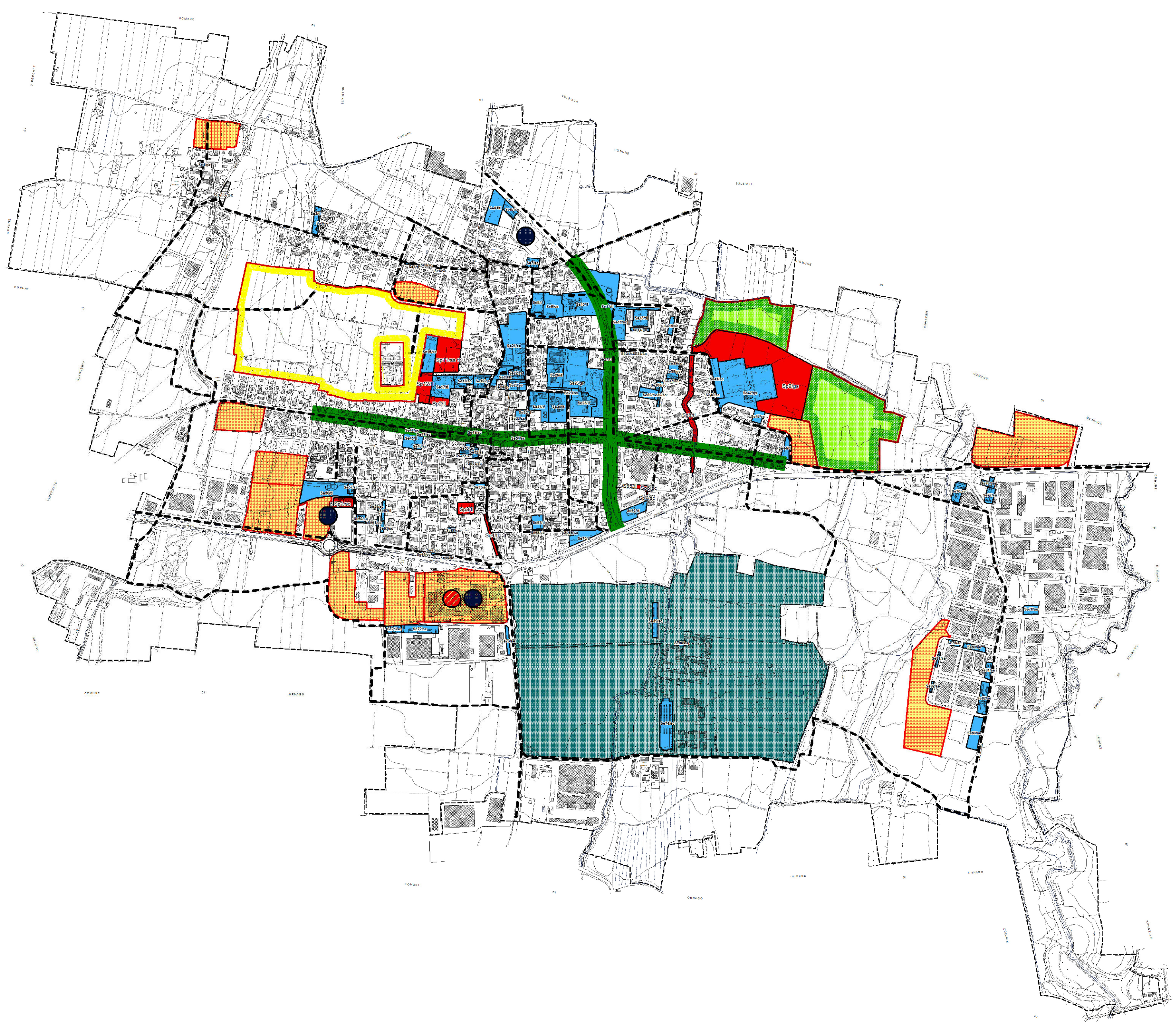
Piano delle Regole vigente: tavola PdR12a.1 Quadro territoriale

0 100 200 300 400 500 600 700 800 900 1.000 metri



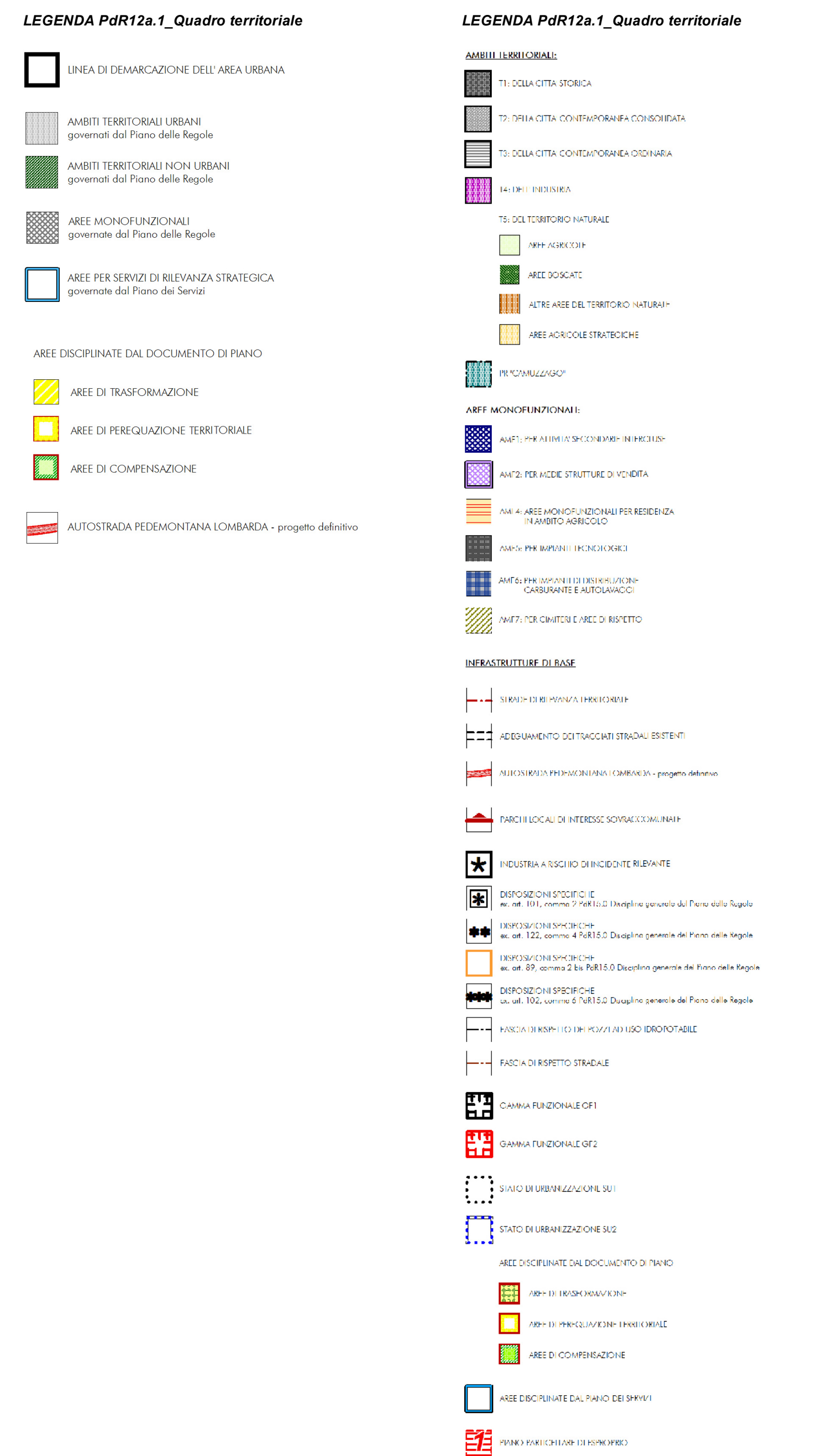
Documento di Piano vigente: tavola DdP23a.1 Stima delle potenzialità insediative

0 100 200 300 400 500 600 700 800 900 1.000 metri



Piano dei Servizi vigente: tavola PdS5.1 Localizzazioni del Piano dei Servizi

0 100 200 300 400 500 600 700 800 900 1.000 metri





**Comune di Bellusco**  
Provincia di Monza e della Brianza

**PIANO DI GOVERNO DEL TERRITORIO**  
**DOCUMENTO DI PIANO**



**Comune di Bellusco**  
Piano di Governo del Territorio vigente

Scala  
1 : 10.000

Tavola n.  
**QC 04.01**

Progettisti  
Studio associato  
**ARCHÈ**  
progetti di architettura  
e urbanistica

Incaricato  
**arch. Franco Resnati**  
  
Collaboratore  
**arch. Paolo Dell'Orto**

Procedura amministrativa